



Fundusze Europejskie
Wiedza Edukacja Rozwój

Unia Europejska
Europejski Fundusz Społeczny



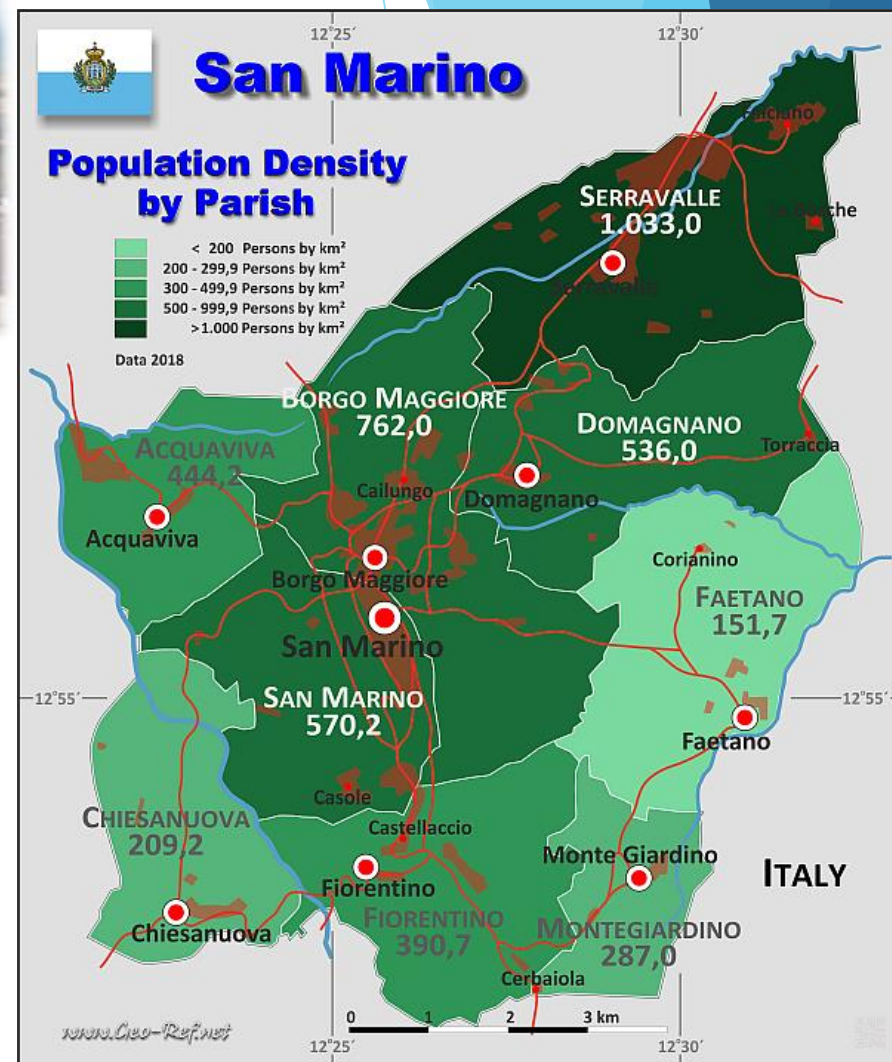
Projekt **„Szkolenia dla kadry edukacji szkolnej w wymiarze europejskim”** realizowany w Zespole Szkół Kształcenia Ustawicznego od 01.10.2018 do 29.02.2020, finansowany ze środków Europejskiego Funduszu Społecznego, Program Operacyjny Wiedza Edukacja Rozwój (POWER) w ramach projektu: „Ponadnarodowa Mobilność Kadry Edukacji Szkolnej” – nr POWERSE-2018-1 PL01-KA101-049092.
Dofinansowanie projektu z UE: 84 428,56 PLN



**ZWIEDZANIE SAN MARINO,
NAJSTARSZEJ REPUBLIKI ŚWIATA – 23 CZERWCA 2019**



Początki państwa sięgają 3 września 301 roku, gdy chrześcijański budowniczy - kamieniarz zwany Świętym Marinusem uciekając przed prześladowaniami cesarza Dioklecjana schronił się na szczycie Monte Titano (756 m n.p.m.) i założył tam małą chrześcijańską wspólnotę.





Wspólnocie udało się zachować swój status dzięki szczęściu, sprytnym soюзom oraz hartowi ducha. Niepodległość potwierdziło kilku papieży, a republikański przywódca Giuseppe Garibaldi, po znalezieniu schronienia w San Marino w czasie wojen o zjednoczenie Włoch, nie nalegał na włączenie go do Włoch.

San Marino to jedno z najmniejszych państw Europy, mniejsze są tylko Watykan i Monako. Stanowi ono enklawę na terytorium Włoch, granicząc na odcinku 39 km z włoskimi regionami Emilia-Romania i Marche. Oprócz Watykanu jest to jedyne państwo w Europie stanowiące enklawę.

Położone jest w górzystym terenie wchodzącym w skład pasma Apeninów. Najwyższy szczyt Monte Titano osiąga wysokość 749 m n.p.m.

Klimat San Marino jest śródziemnomorski, z ciepłym latem i łagodną zimą.



Republikę zamieszkuje około 33 tys. mieszkańców, wśród których nie brakuje Polaków. Zajmuje ona powierzchnię 61,6 km² (Rzeszów 126,6 km²), a łączna długość dróg na jej terenie to... aż 292 km, co przestaje dziwić gdy weźmiemy pod uwagę, że mieszkańcy republiki używają ok. 33, 7 tys. samochodów. Podstawową gałęzią gospodarki jest tu turystyka (60% dochodów), emisja znaczków pocztowych, drobny przemysł i rolnictwo.



San Marino w liczbach

- **9** – tyle gmin (znanych jako “castelli”, co można przetłumaczyć jako zamki) jest w San Marino. Największą z nich jest Serravalle o powierzchni 10 km², a najmniejsza to Montegiardino (3.31 km²)
- **33 779** – tylu mieszkańców miało San Marino według danych z 2018 roku
- **37 km** – to długość granicy z Włochami – jedynym państwem z którym graniczy San Marino
- **292 km** – to z kolei łączna długość wszystkich utwardzonych dróg w San Marino
- **12** – tyle ambasad na całym świecie ma San Marino. Dla porównania Polska posiada swoje ambasady w 91 państwach świata
- **38 000** – tyle telefonów komórkowych zarejestrowanych jest w San Marino. Na 100 mieszkańców przypada zatem 113 komórek.
- **1263** – to liczba pojazdów przypadająca na 1000 mieszkańców, to jedyny kraj na świecie, w którym znajduje się więcej środków transportu, niż mieszkańców (na każdego mieszkańca 2 samochody).



W przeciwieństwie do reszty Europy, nadal panuje tutaj duch średniowiecza. Większość mieszkańców kraju zamieszkuje starożytne domy i zamki. To kraj wąskich uliczek i niezliczonych schodów. San Marino jest popularne wśród turystów, gdzie 3 miliony odwiedzają je co roku. Należy pamiętać też o tym, że historyczne centrum San Marino wraz z górą Monte Titano zostało wpisane na listę światowego dziedzictwa UNESCO.



Przejścia dla pieszych są bardzo charakterystyczne i można je zauważyć z daleka, ponieważ są błękitno-białe (są to barwy flagi). W San Marino na żadnym skrzyżowaniu **nie funkcjonuje sygnalizacja świetlna**

Na sam szczyt można dostać się kolejką linową




San Marino ma własną Statuę Wolności

Statua della Libertà znajduje się na *Piazza della Libertà* w stolicy San Marino. Posąg z białego marmuru jest dziełem rzeźbiarza Stefano Galettiego. Republice podarowała go w 1876 roku hrabina Otilia Heyroth Wagener. Statua Wolności znajduje się również na awersie 2 centowej monety emitowanej przez San Marino.



Co warto zwiedzić w San Marino



Katedra św. Marino

Basilica di San Marino – bazylika świętego Marino, patrona i założyciela miasta. Jest to główny kościół San Marino, w którym znajduje się urna z prochami Świętego Marino. Obok świątyni, po jej prawej stronie znajduje się zabytkowa dzwonnica z 600 r. W tym samym miejscu znajdziemy jeszcze jeden kościół, kościół św. Piotra pochodzący z XVI wieku.

Ratusz Palazzo Pubblico na Piazza della Liberta. W ratuszu mieści się siedziba rządu republiki. Budynek pierwotnie powstał w stylu gotyckim, a w późniejszych latach wielokrotnie go przebudowywano. Na fasadzie można dostrzec herby dziewięciu zamków wchodzących w skład republiki, a na wieży mozaiki figur św. Agaty, św. Marino i św. Leo





Twierdze La Rocca o Guaita (XI w.),
La Cesta o Fratta (XIII w.)
oraz Montale (XIV w.)

Szczyt Monte Titano (749 m n.p.m.)

Mury obronne i trzy wieże – nie sposób nie dostrzec w San Marino dawnych murów obronnych miasta. To budowle z XIII – XVI wieku i jego Trzech Wież



Pałac Valloni – siedziba Biblioteki Publicznej



Kościół św. Piotra





Kościół Świętego Franciszka to najstarsza świątynia w San Marino. Wybudowany został w 1361 roku, przebudowany w latach 1790 i 1978. Kościół założyli Młodzi Bracia Klasztorni, którzy osiedlili się w Murata Vecchia i Serrone, na południowy wschód od San Marino Citta. Obok wznosi się dawny konwent. Od 1966 roku mieści się tu Museo Pinacoteca di San Francesco.





W San Marino nie ma kontroli celnej. Przyjeżdżając do kraju drogą z miejscowości Rimini, wita nas symboliczny łuk z napisanymi słowami „Witamy w Krainie Wolności”.


Niskie podatki sprawiają, że San Marino jest atrakcyjnym miejscem do życia i rozwoju działalności. Aby jednak uzyskać obywatelstwo, należy oficjalnie mieszkać tutaj przez 30 lat, jeśli jest to jednoosobowa działalność, lub 15 lat jeśli jest się w małżeństwie z mieszkańcem San Marino.

Popiersie Giuseppe Garibaldiego, który w czasie wojen o zjednoczenie Włoch, nie nalegał na włączenie go do Włoch.



San Marino jest jednym z najbogatszych państw na świecie ze znaczną nadwyżką w budżecie oraz brakiem zadłużenia. Ponadto kraj ten może pochwalić się **jednym z najniższych wskaźników bezrobocia w całej Europie**, mimo że podatki są znacznie niższe niż np. we Włoszech. Największe wpływy do budżetu dostarcza turystyka, sektor bankowy oraz sprzedaż historycznych monet i znaczków. Sama sprzedaż znaczków stanowi 10 % dochodów kraju.





Na terenie **San Marino** nie ma żadnego lotniska, ani stacji kolejowej. Samolotem lub pociągiem można dotrzeć do włoskiego **Rimini** oddalonego o 20 km.


Są tylko cztery kraje na świecie, w których **nie rośnie żaden las**. Do tej grupy należą Grenlandia, Oman, Katar oraz **San Marino**. Obszar republiki jest tak mały, że po prostu nie ma miejsca na prawdziwy las.

Piłkarska reprezentacja San Marino zaczęła uczestniczyć w międzynarodowych rozgrywkach dopiero pod koniec lat osiemdziesiątych. Reprezentanci San Marino, a są to amatorzy (piekarz, ślusarz, krawiec) nie mogą pochwalić się spektakularnymi wynikami – w całej swojej historii większość meczów przegrali, notując zaledwie 4 remisy i 1 zwycięstwo (1:0 nad reprezentacją Liechtensteinu). grał.

Nasza reprezentacja najbardziej okazałe zwycięstwo w swojej historii odniosła właśnie w spotkaniu z San Marino. Mecz, który odbył się w 2009 roku biało-czerwoni wygrali aż 10:0.



San Marino Stadium



San Marino jest urzekającym miejscem, które nie zajmuje dużo czasu, ale potrafi zaskoczyć - mur obronny z dołu wygląda jak miniatura Wielkiego Muru Chińskiego, a panorama ze wzgórza w pogodny dzień pozwala zobaczyć morze, Rimini i inne miasteczka. Jest jednak nieco zatłoczone turystami, niemniej jednak zdecydowanie warte odwiedzenia.

